


Totale afstand: 313 km | **Vertrekpunt:** De Gevangenenpoort in Woudrichem (aan de Waal) |


Eindpunt: Hotel Geertien in Muggenbeet | **Kaarten:** Michelin 531, 532

km tot.	situatie	weg & richting	info	km tot.	situatie	weg & richting	info
0		Vertrek; volg Kerkstraat	1	0,5		Waalbandijk (blijven volgen), ri Oosterhout	
0,5		Burg. Van der Lelystraat, Maasdijk	2	4,5		Waalbandijk, Waaldijk, Oosterhoutsedijk	
4,3		N322, Wilhelminasluis, Van Heemstraweg		21,8		Steltsestraat	
5,8		Meidijk, Maasdijk, ri Aalst		0,2		Turennesingel, Laauwikstraat, Vossenpelssestraat	
8,6		N832, Molenachterdijk, Molenveldweg		4,1		Herckenrathweg	
5,4		Van Heemstraweg, ri Zaltbommel		1,6		N839, Van Elkweg, Van Der Mondeweg, Langstraat	
2,5		N322, Steenweg		4,9		Dorpsstraat, Kapelstraat	
4,3		Hurwenensestraat		3		naar Kasteel Doornenburg (500 m)	3
2,4		Waaldijk, ri Rossum		1,6		aan boord van overzet Pannerden-Doornenburg	
2,5		N322, Van Heemstraweg, ri Heerewaarden				TELLER OP 0	
15,7		N323, Van Heemstraweg, ri Echteld		0,3		Doornenburgseweg	
4,6		Voorstraat, ri Ochten		0,3		Galgendaalsedijk	
0,8		Brenksestraat		0,8		Deukerdijk	
0,7		Stationsweg		1		Berghoofdseweg	
4,3		Cuneraweg		2,4		Ooysedijk	
km tot.	situatie	weg & richting	info	km tot.	situatie	weg & richting	info


km tot. situatie weg & richting


info

3,3 8,1  N336, Bettestraatje, ri Babberich/Eiten

6,7 14,8  Schmidtstrasse, ri Stokkum

0,3 15,1  Stokkumer Strasse


5,7 20,8  Slotlaan


0,5 21,3  Molenpoortstraat, Muntwal


0,3 21,6  Kasteel Huis Bergh aan rechterzijde


3


TELLER OP 0

0,2 0,2  Oudste Poortstraat

0,2 0,4  Plantsoensingel Zuid


0,6 1  N316, Drieheuvelenweg, 's-Heerenbergseweg

6,9 7,9  Hooglandseweg, N815, ri Doesburg

7 14,9  Broekhuizerstraat

0,4 15,3  Keppelseweg

3,6 18,9  Rijksweg, N317

10,1 29  N348, Zutphensestraat

km tot. situatie weg & richting

info


km tot. situatie weg & richting

info


2,1 31,1  Burg. Willemsestraat, Kanaalweg

11,4 42,5  Voorsterweg

4,1 46,6  Hallseweg


1,1 47,7  Kopermolenweg


0,5 48,2  Oudhuizerstraat


2,4 50,6  Klarenbeek


2,3 52,9  Appenseweg


0,5 53,4  Rijksweg

0,1 53,5  Oude Deventerweg


2,5 56  Zutphenboerlaan, Soerhuislaan

0,8 56,8  Knibbel Alee

0,9 57,7  Molenallee, N791

0,4 58,1  A1, ri Apeldoorn

7,3 65,4  A50, ri Arnhem/Zwolle

16,9 82,3  exit 27 naar N309 ri Epe/Nunspeet

km tot. situatie weg & richting

info

km tot.	situatie	weg & richting	info	km tot.	situatie	weg & richting	info
7,3		Elburgerweg		0,7		Sluisweg, Domineesweg, N352	
10		N309, Zuiderzeestraatweg Oost		5,9		naar A6 ri Emmeloord/Lemmer	
2,6		N309, ri Elburg		8,7		A6 blijven volgen ri Groningen/Leeuwarden	
1,5		rechtsaf voor bezoek aan Elburg; neem 1ste parking en ga te voet verder	4	4,6		exit 15 naar N351 ri Emmeloord/Steenwijk	
TELLER OP 0				1,2		N351, Kuinderweg	
1,3		Drontermeerdijk		7		Uiterdijkenweg	
10,3		Hanzeweg		9,3		N333, Marknesserweg	
2,3		naar N50		1,4		rechtsaf voor bezoek aan Blokzijl met o.m. Kaatje bij de Sluis	6
10,4		Schokkerringweg (net na N352), ri Urk		2,5		Muggenbeet	
2,9		linksaf voor bezoek aan Schokland	5	0,7		Aankomst bij Hotel Geertien	
12,7		Klifweg		313 km			
0,2		Pieter Hoekman Straat					
0,7		Staversekade					
0,2		tot aan de Vuurtoren					
0,2		Prins Hendrik Straat; rijd terug tot aan rotonde					
km tot.	situatie	weg & richting	info	km tot.	situatie	weg & richting	info